


Großer Piz Buin

Vorarlberg

Größe/Länge	*****	6,1 km
Alter	*****	Millionen Jahre
Tourismus/W	*	Bergsteiger
Nachhaltigkeit	*****	unberührte Natur
Gestaltung	****	traumhafte Kulisse

Der Piz Buin liegt an der Grenze zwischen Österreich und der Schweiz. Er ist der dritthöchste Berg der Silvretta (Gebirgsgruppe) und der höchste Berg von Vorarlberg.




Dreiländereck

Oberösterreich

Größe/Länge	*	Stein < 1m
Alter	**	Stein 1993 erbaut
Tourismus/W	**	Wanderer
Nachhaltigkeit	*****	unberührte Natur
Gestaltung	***	schöne Symbolik

Das Dreiländereck bildet die Grenze zwischen Österreich, Deutschland und Tschechien. Der Grenzstein wurde 1993 aufgestellt und symbolisiert die drei vereinigten Staaten.




Bodensee

Vorarlberg

Größe/Länge	*****	Grenze - 28 km
Alter	*****	10000-14000 Jahre
Tourismus/W	*****	Urlaubsziel
Nachhaltigkeit	*****	Naturschutzgebiete
Gestaltung	****	wunderschöner See

Der Bodensee liegt im Alpenvorland und bildet die Grenze zwischen Österreich, Deutschland und der Schweiz. Er ist insgesamt 63 km lang. Der Bodensee ist ein beliebtes Urlaubsziel für viele Touristen.



Karnische Alpen

Kärnten, Osttirol

Größe/Länge	*****	120 km
Alter	*****	Millionen Jahre
Tourismus/W	*	Bergsteiger
Nachhaltigkeit	*****	unberührte Natur
Gestaltung	*****	besondere Tierwelt

Die Karnischen Alpen (Teil der südlichen Kalkalpen) liegen an der Grenze zu Italien. Der Gebirgszug wird wegen seiner besonderen Pflanzen- und Tierwelt sehr geschätzt. Aufgrund der hohen Lage bilden sie eine Grenze.